

MODULARIO
F. rig. rend. 407

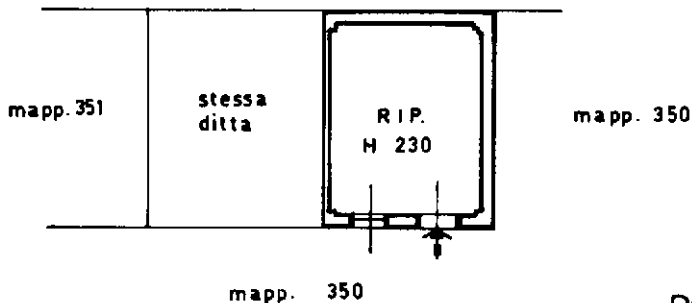


MINISTERO DELLE FINANZE
DIREZIONE GENERALE DEL CATASTO E DEI SS.TT.EE.
CATASTO EDILIZIO URBANO (RDL 13-4-1939, n. 652)

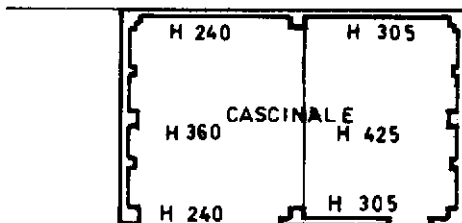
MOD. BN (CE)

Planimetria di u.i.u. in Comune di ROBECCHETTO CON INDUNO via SAN VITTORE civ. 11

mapp. 548




PIANO TERRA



PRIMO PIANO

ORIENTAMENTO



SCALA DI 1:200

Dichiarazione di N.C.
Denuncia di variazione

Compilata dal GEOM. DE DIONIGI MAURO
(Titolo, cognome e nome)

RISERVATO ALL'UFFICIO

Identificativi catastali

iscritto all'albo dei GEOMETRI



data 11/05/2001 della provincia di MILANO

Firma De Dionigi Mauro

Catasto del Fabbricato - Situazione 28/04/2026 - Comune di ROBECCHETTO CON INDUNO(H371) - < Foglio 3 - Particella 349 - Subaltermo 1 >
mapp. 01
VIA SAN VITTORE n. 11 Piano