MODULARIO F.to rig. rianc. 498

MINISTERO DELLE FINANZE
DIREZIONE GENERALE DEL CATASTO E DEI SS.TT.EE.

CATASTO EDILIZIO URBANO (RDL 13-4-1939, n. 652)

MOD. AN (CEU) LIRE 400

Planimetria di u.i.u. in Comune di CASTANO PRIMO via SAN ROCCO civ.

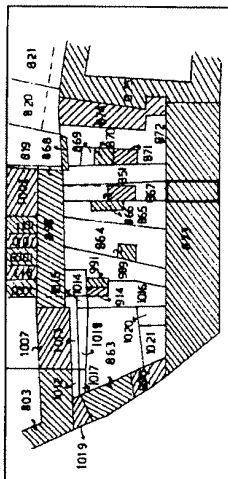

ESTRATTO DI MAPPA
FOGLIO 9 - SCALA 1:1000



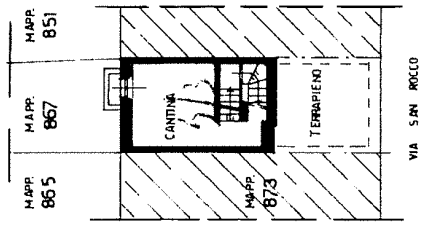

PIANO SOTTERRANEO
H. 2,50

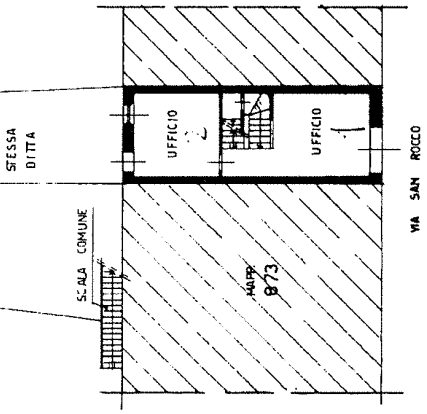

PIANO TERRA
H. 3,05

ORIENTAMENTO

SCALA DI 1: 200

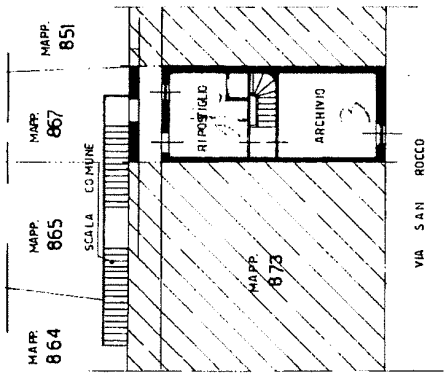

SECONDO PIANO
H. 2,80

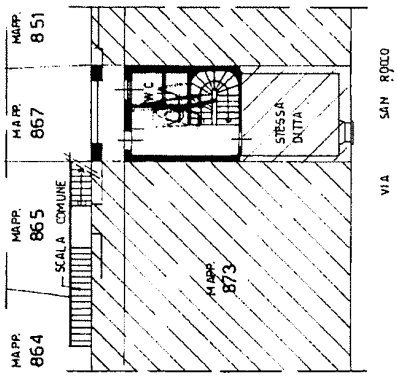

PRIMO PIANO
H. 3,20

PORZIONE "A"

Dichiarazione di N.C. ☐
Denuncia di variazione ☒

Identificativi catastali
F. 9 n. 873 sub. 1 PARTITA 835

Compilata dal GEOMETRA
BERRA GIUSEPPE (Cognome e nome)
Iscritto all'albo de GEOMETRI della provincia di MILANO n. 4728
Data 18.12.1991 Firma

RISERVATO ALL'UFFICIO

1 - 7

Ultima planimetria in atti

Catasto dei Fabbricati - Situazione al 02/05/2024 - Comune di CASTANO PRIMO(C052) - < Foglio 9 - Particella 873 - Subalterno 501 >
PIAZZA DANTE n. 2 Scala S1 Piano T - 1 - 2